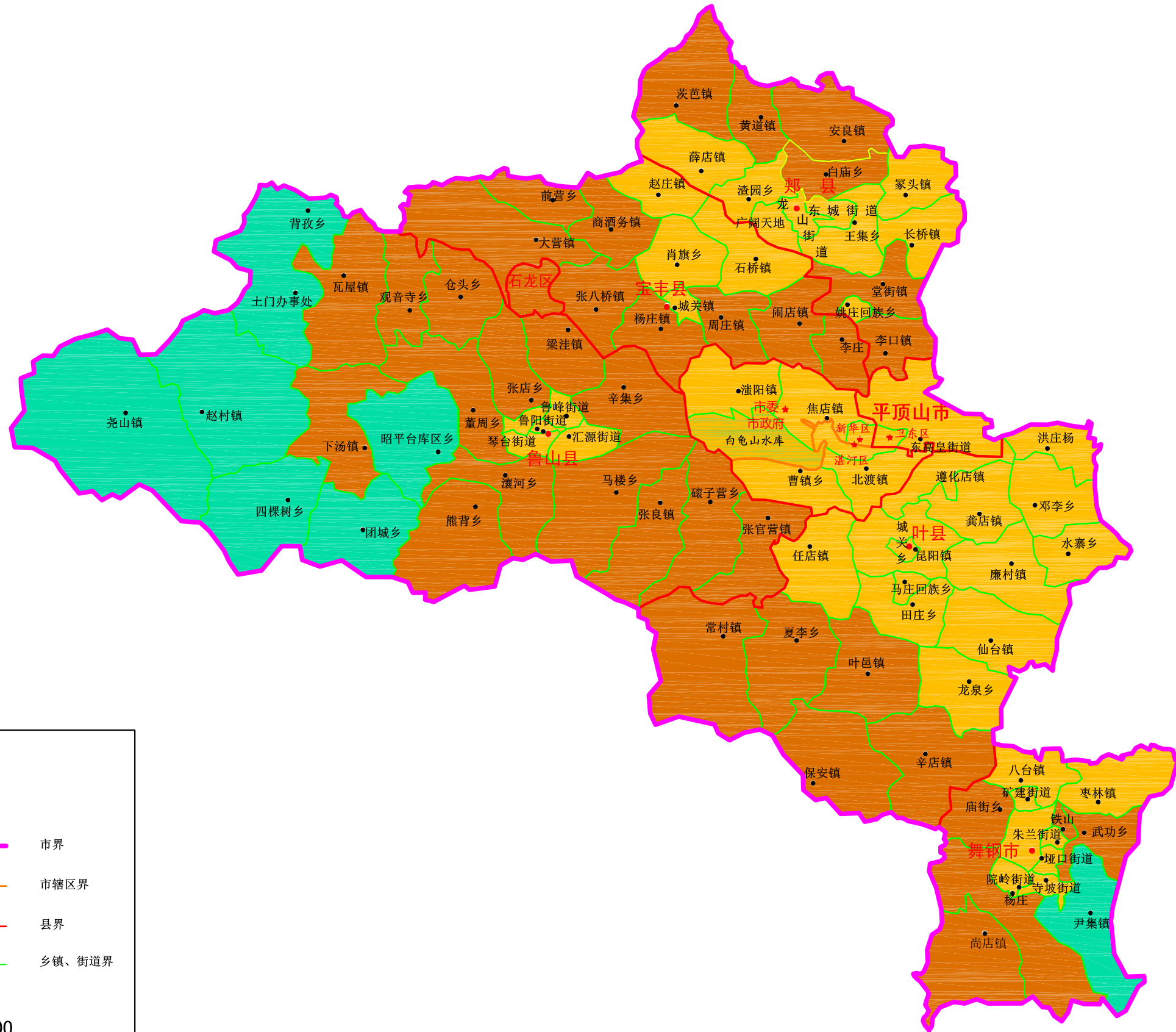









附图6 平顶山市水土流失重点防治区与其他水土流失易发区划分图



图例

- | | | | |
|---|-----------|---|--------|
|  | 水土流失重点预防区 |  | 市界 |
|  | 水土流失重点治理区 |  | 市辖区界 |
|  | 其他水土流失易发区 |  | 县界 |
| | |  | 乡镇、街道界 |

比例尺 1: 500000